

Senatsverwaltung für Umwelt, Verkehr und Klimaschutz | **berlin** Berlin

KINDERSTADTPLAN BERLIN

Marzahn-Nord: Ebereschen-Grundschule

- Stark befahrene Straße mit Gehweg (Tempo 50)
 - ... mit Radweg/Radverkehrsanlage
 - ... mit Mittelstreifen
 - ... mit Furt und Ampel
 - ... mit Zebrastreifen
 - ... mit Mittelinsel
 - Tempo-30-Straße
 - ... mit Gehweg
 - Nebenstraße, als verkehrsberuhigter Bereich („Spielstraße“)
 - Fuß- und/oder Radweg ohne Autoverkehr
 - Brücke
 - Bushaltestelle
 - S-Bahn Station
 - Tram Station
 - Tramgleise
 - Bahngleise
 - Öffentliches Gebäude
 - Bebaute Fläche
 - Freifläche
 - Bahn-/Industriegelände
 - Brachfläche
 - Grünfläche
 - Bewaldete Fläche
 - Gewässer
 - Parkplatz
 - Land Brandenburg/ Stadtgrenze
 - Gefahrenstelle von Kindern ausgewählt
- Die Standorte nicht öffentlicher Gebäude wurden von den beteiligten Kindern benannt und nicht auf ihre richtige Position überprüft. Sie sind keineswegs vollständig.
- Die Gefahrenstellen haben die beteiligten Kinder und das Projektteam benannt.
- 1 cm = 50 m

- Grundschule
- Andere Schule
- Gymnasium
- Kita
- Turnhalle
- Spielplatz
- Sportplatz
- Spielwiese
- Parkanlage
- Minigolf
- Skatepark
- Sehenswürdigkeit
- Kletterfelsen
- Bibliothek
- Verkehrsschule
- Post
- Kirche
- Bäckerei
- Supermarkt
- Essen
- Apotheke
- Ärztehaus
- Tierarzt

Kinderstadtplan Berlin



Marzahn-Nord/ Falkenberg: Ebereschen-Grundschule



Der Kinderstadtplan für Marzahn-Hellersdorf ist unter Mitwirkung der Schülerinnen und Schüler der Ebereschen-Grundschule entstanden. Ein herzliches Dankeschön gilt den Klassen 4a, 4b und 4c, sowie allen beteiligten Erzieherinnen und Erziehern, Lehrerinnen und Lehrern.

© Heike Rusch

Impressum

Herausgeber:
Senatsverwaltung für Umwelt, Verkehr und Klimaschutz, Abteilung Verkehr IV A
Am Kollnischen Park 3
D-10179 Berlin
Web: www.berlin.de/sen/uvk/
Februar 2020

Bei Fragen wenden Sie sich bitte per E-Mail an: oeffentlichkeitsarbeit@senuk.berlin.de

Kartenmaterial:
Senatsverwaltung für Stadtentwicklung und Wohnen
Abt. Geoinformation
Der Nachdruck, auch nur auszugsweise, ist ohne schriftliches Einverständnis nicht erlaubt.

Bearbeitung:
COGA, Gesellschaft für Arbeitsförderung
in Köpenick mbH
Web: www.coega.de

Begleitende Beratung:
Prof. Karl Heinz Schäfer, TH Köln,
Fakultät Bauingenieurwesen und Umwelttechnik

Verkehrssicherheitsberatung:
Fachliche Beratung durch die örtlich zuständige Verkehrssicherheitsberatung der Polizei Berlin

Haftungsausschluss:
Keine Gewähr für die Richtigkeit und Vollständigkeit der Planinhalte und Adressen. Dies gilt insbesondere für dargestellte Gefahrenstellen (Kennzeichnung erfolgte u.a. mit Verkehrssicherheitsberatung), Spielorte im freien Gelände sowie gastronomische Angebote, Einkaufsstellen und Ähnliches, die von den beteiligten Kindern individuell benannt wurden und weder auf Vollständigkeit noch auf Lage- und Sicherheitsaspekte überprüft wurden.

Liebe Grundschul Kinder aus Marzahn-Nord/Falkenberg,

hier ist Euer Kinderstadtplan.

Dieser Stadtplan beschreibt nicht nur Euren Schulweg, sondern auch wichtige Hinweise zum Straßenverkehr im Stadtteil rund um Eure Schule. So kommt Ihr immer sicherer ans Ziel – egal, ob Ihr auf dem Weg zur Schule, zum Hort oder in Eurer Freizeit unterwegs seid. Ihr sollt sicherer Eure Stadt entdecken, der Kinderstadtplan hilft Euch dabei.

In dem Plan findet Ihr vieles, was in Marzahn Nord und Falkenberg für Kinder wichtig und interessant ist: Schulen und Kitas, Spiel- und Sportplätze, Parks mit Spielwiesen und vieles mehr.

Dieser Plan zeigt Euch, welche Straßen stark befahren und deshalb gefährlich sind. Er zeigt auch, wo Tempo-30-Straßen liegen oder wo nicht ganz so viel Verkehr ist. Er hilft Euch dabei, Ampeln, Verkehrsinseln oder Zebrastreifen zu finden, um Straßen leichter zu überqueren. Radwege sind eingezeichnet, Ihr könnt sehen, wo Fußwege verlaufen oder wo Ihr eine sogenannte „Spielstraße“ als Spielfläche nutzen könnt.

So könnt Ihr im Plan neue, interessante Spielorte entdecken und gleichzeitig einen sicheren Weg dorthin finden. Oft ist ein längerer Weg sicherer. Geht diese Wege möglichst mit mehreren Kindern gemeinsam. Befragt auch Eure Eltern dazu.

Schülerinnen und Schüler der Ebereschen-Grundschule haben an diesem Plan mitgearbeitet. Einen herzlichen Dank an alle, die mitgemacht haben.


Und nun viel Spaß mit Eurem Kinderstadtplan.





Wichtige Grundregeln im Straßenverkehr


Alle, Kinder und Erwachsene, müssen sich an die Regeln der Straßenverkehrsordnung halten. Autofahrende müssen gegenüber Kindern, älteren Menschen und allen, die schlecht gehen, hören und sehen können, besonders vorsichtig sein. Leider werden Kinder leicht übersehen, deshalb müssen sie selbst besonders gut aufpassen.


Die wichtigsten Verkehrszeichen für Euch Grundschul Kinder, weil Ihr meistens zu Fuß geht:


 Gehwege dürfen von zu Fuß Gehenden, aber auch Inlineskates, Rollern, alle Arten von Boards und Rollstühlen benutzt werden. Ausnahmen: Kinder unter 8 Jahre müssen, Kinder unter 10 Jahre dürfen mit dem Fahrrad auf dem Gehweg fahren. Eltern, die Ihr Kind mit dem Rad begleiten, dürfen ebenfalls auf dem Gehweg fahren. E-Scooter dürfen nicht auf dem Gehweg fahren.


 Fußgängerzonen sind zu Fuß Gehenden vorbehalten. Das Fahrradfahren und fahren mit E-Scootern ist hier verboten. Zusatzschilder zeigen an, wenn man doch durch diese Zone mit dem Fahrrad (vorsichtig) fahren darf.

 Ein verkehrsberuhigter Bereich ist keine Spielstraße. Kinderspiel ist hier aber ausdrücklich erlaubt. Autos dürfen nur sehr langsam fahren und sollen von spielenden Kindern sowie zu Fuß Gehenden nicht unnötig behindert werden. Geparkt werden darf nur auf den besonders markierten Flächen.

 Hier darf höchstens 30 km/h schnell gefahren werden. Kinder dürfen nicht auf der Fahrbahn spielen, aber wegen des langsamen Autoverkehrs ist das Überqueren der Fahrbahn sicherer.

 Zebrastreifen heißen offiziell „Fußgängerüberweg“. Wenn zu Fuß Gehende, Rollstuhlfahrende oder Inlineskatende hier die Straße überqueren wollen, müssen alle Fahrzeuge, auch Fahrräder, anhalten. Bleibt vor Betreten der Straße stehen und sucht Blickkontakt mit den Autofahrenden. Gebt ein deutliches Zeichen (mit der ausgestreckten, flachen rechten Hand und Daumen nach oben) und wartet ab, ob die Fahrzeuge wirklich halten. Geht erst los, wenn alle Fahrzeuge gehalten haben, und behaltet beim Gehen den Verkehr von beiden Richtungen im Auge.

 Stark befahrene Straßen lassen sich am sichersten an einer Fußgängerampel überqueren. Es können kurze Wartezeiten entstehen – da hilft nur Geduld, Bitte nicht bei Rot gehen! Lasst Euch nicht ablenken und schaut Euch nochmal um, bevor Ihr losgeht – manche Fahrzeuge fahren trotzdem bei Rot! Überquert die Straße zügig und geht auch dann weiter, wenn die Ampel beim Überqueren rot wird.

 Wo dieses Schild steht, müssen Radfahrende den Radweg benutzen. Ist kein Schild vorhanden, dürfen sie auch auf der Fahrbahn fahren. Beim Fahren muss auf einen sicheren Abstand zum Vor- und Nachfahrenden geachtet werden.

Besondere Gefahrenstellen in unserem Kinderstadtplan



Gefahrenstelle 1 12
Schorfheidestraße
Überquerung der Straßenbahngleise. Bitte nutzt nur den vorhandenen Überweg über die Gleise.
Hinweis: Bitte schaut genau, bevor Ihr die Gleise betretet. Die Straßenbahnen sind schnell unterwegs und können nicht ausweichen.

Gefahrenstelle 2 G2
Märkische Allee/Klandorfer Straße
Straßenüberquerung zur S-Bahnstation Ahrensfelder
Hinweis: Die Märkische Allee ist eine vielbefahrene Straße, hier ist Tempo 50 erlaubt. Bitte schaut genau vor dem Losgehen (links-rechts-links) und achtet auch auf abbiegende Fahrzeuge. Am sichersten überquert Ihr die Straße an der Ampel Havemannstraße/Märkische Allee.

Gefahrenstelle 3 G3
Havemannstraße/Flämingerstraße/Eichhorster Str.
Überquerung der Straße an der Mittelinsel
Hinweis: Bitte schaut genau vor dem Losgehen, achtet auch auf abbiegende Fahrzeuge und Radfahrende. Nutzt die Mittelinsel, um erneut genau zu schauen.

Gefahrenstelle 4 13
Schorfheide Straße/Havemannstraße
Der Radweg endet hinter der Kreuzung
Hinweis: Seid Ihr auf dem Radweg unterwegs, achtet bitte auf das Ende des Radwegs. Ein Verkehrszeichen weist Euch darauf hin.

Gefahrenstelle 5 H4
Wörlitzer Straße
Parkplätze vor der Selma-Lagerlöf-Grundschule
Hinweis: Bitte achtet hier auf Fahrradfahrende und auf Straßenbahnen. Schaut auch hier immer erst links-rechts-links. Radfahrende und auch die Straßenbahnen können aus beiden Richtungen kommen. Die Straßenbahn kann nicht ausweichen, sie hat immer Vorfahrt.

Gefahrenstelle 6 H5
Borkheider Straße
Überquerung von Radweg und Straßenbahngleisen
Hinweis: Bitte achtet hier auf Fahrradfahrende und auf Straßenbahnen. Schaut auch hier immer erst links-rechts-links. Radfahrende und auch die Straßenbahnen können aus beiden Richtungen kommen. Die Straßenbahn kann nicht ausweichen, sie hat immer Vorfahrt.

Allgemeine Hinweise:
Ihr solltet die stark befahrenen Hauptstraßen ausschließlich an Fußgängerampeln, Fußgängerüberwegen oder über die Mittelinseln queren. Der Weg dorthin ist manchmal länger, aber in jedem Fall sicherer. Gebt vor allem entlang stark befahrener Hauptstraßen Acht auf die Radfahrenden, viele nutzen nicht die vorhandenen Radwege. Manche sind sehr schnell unterwegs und fahren auch mal in die falsche Richtung.

Busse sind stets ein besonderer Gefahrenpunkt, weil andere Fahrzeuge immer schnell an ihnen vorbei wollen. Seid hier immer besonders vorsichtig und lauft nicht vor einem Bus über die Straße.

Zu Fuß Gehende und Radfahrende sind gemeinsam unterwegs. Achtet beim Ein- und Aussteigen an Bushaltestellen auch auf Radfahrende. Sie fahren manchmal auf dem Geh- oder Radweg an der Haltestelle vorbei.

In vielen Grünanlagen wird zur Winterzeit der Schnee nicht geräumt und es kann sehr glatt werden. Auch die Beleuchtung in der dunklen Jahreszeit ist in vielen Grünanlagen nicht immer ausreichend. Es ist dann vielleicht ist es Euren Eltern wichtig, Euch mit dem Auto zur Schule zu bringen. Bittet sie doch in diesem Fall, Euch an einer geeigneten Stelle etwas weiter weg aussteigen zu lassen. Ihr könnt Euren Eltern auch sagen, dass Ihr den Schulweg schon kennt und eine kleine Reststrecke zur Schule allein sicher zurücklegen könnt. Vielleicht können Eure Eltern auch zusammen mit der Schule dafür sorgen, dass in der Nähe eine „Elternhaltestelle“ für alle eingerichtet wird, wo das Halten und Losfahren keine anderen Kinder gefährdet. Von dort können dann alle „Autokinder“ zusammen zu Fuß gehen.

Was sind eigentlich besonders gefährliche Straßen?

Auf diesen Straßen ist viel Verkehr, Autos dürfen mit einer Geschwindigkeit von 50 Kilometern in der Stunde oder noch schneller fahren. Hier fahren viele, große Lastwagen. Manchmal verlaufen auch Bahngleise entlang der Straße. Passt also besonders auf!

Was könnt Ihr tun, um sicher über die Straße zu kommen?

Am sichersten ist es, wenn Ihr die nächste Fußgängerampel, eine Verkehrsinsel in der Fahrbahnmitte oder einen Zebrastreifen nutzt. Überquert auch Straßenbahngleise immer nur an Stellen, die dafür vorgesehen sind. Wenn es solche geschützten Stellen in der Nähe nicht gibt, achtet auf jeden Fall auf gute Sicht nach allen Seiten, versichert Euch, dass kein Fahrzeug naht und überquert die Fahrbahn zügig auf dem kürzesten Weg. Zwischen parkenden Autos dürft Ihr auf keinen Fall die Fahrbahn betreten, da seid Ihr für Autofahrerinnen und Autofahrer sowie Radfahrerinnen und Radfahrer gar nicht oder erst viel zu spät zu erkennen.



Straßen-, Platz- und Parkregister

Ahrensfelder Chaussee	B3-G1	Hausvaterweg	A1-C2	Pfennigkrautweg	F1-G1
Am Dörferweg	D1-F1	Havemannstraße	G3-J4	Pflanzergasse	E3
Am Gehrensee	F1-F2	Hellersdorfer Straße	A3-B4	Premnitzer Straße	C7-D7
An den Auen	G1	Hellersdorfer Weg	B4-D5	Rabensteiner Straße	H4-I4-J5
Belziger Ring	I5	Henriette-Herz-Allee	E1-E2	Radieschenpfad	D3-E3
Bernburger Straße	C3-D4	Hohenschönhauser Straße	A4-B3	Rosenbecker Straße	H2-H3
Blumberger Damm	I6-I7	Hohenwalder Straße	I1-I3	Schkopauer Ring	B7-C7
Borkheider Straße	H5-H4	Johann-Jacob-Engel-Straße	E2-E1	Schleusinger Straße	F7-G7
Christian-Dohm-Weg	E1-F1	Karl-Philipp-Moritz-Weg	E2-F1	Schorfheidestraße	I1-I3
Clara-Immerwahr-Haber-Str.	A6-B7	Kemberger Straße	I6-J5	Schwanenblumenweg	F1-G1
Clara-Zetkin-Park	G4-I5	Klandorfer Straße	G2-I1	Schwarzburger Straße	G7-H6
David-Friedländer-Weg	E2-F1	Kölpiner Straße	I3-J4	Schwarzwurzelstraße	C3-F2
Dessauer Straße	C3-D4	Köthener Straße	D5-D3	Sitzendorfer Straße	G7-H7
Döllner Straße	I2-J2	Labkrautweg	F1-G1	Stegeweg	A2-A1
Dorfstraße	A3-B3	Lattichweg	D3	Trusetaler Straße	E6-G7
Eichhorster Straße	G3-H2-I2- I3-H3	Leunaer Straße	C7-D7	Weidenröschenweg	F1-G1
Elisabeth-Schiemann-Straße	D3-D1	Liebensteiner Straße	E7-F6	Wittenberger Straße	F4-G5-H5-H4
Flämingerstraße	F5-G3	Märkische Allee	D7-G1	Wörlitzer Straße	G3-G4-H4-H3
Farmergasse	E3	Merseburger Straße	D3-D4	Wolfener Straße	B7-D5
Flämingerstraße	F5-G3	Mehrower Allee	D7,G7	Wuhletalstraße	D5-I6
Geraer Ring	D4-E4-E3-F3	Niemegker Straße	G4-H4		
Greizer Straße	E4	Nordring	A4-C6		

Wichtige Adressen



Grundschulen

Bruno-Bettelheim-Grundschule E7
Schleusinger Straße 17, 12687 Berlin
Tel.: +49 (30) 93 21 102

Paavo-Nurmi-Grundschule I2
Schorfheidestraße 42, 12689 Berlin
Tel.: +49 (30) 93 20 057
www.paavo-nurmi-grundschule.de
sekretariat@nurmi.schule.berlin.de

Ebereschen-Grundschule Marzahn H5
Borkheider Straße 28, 12689 Berlin
Tel.: +49 (30) 93 09 511
www.ebereschen-grundschule.de
schulleitung@ebereschen-grundschule.de

Falken-Grundschule D4
Geraer Ring 2, 12689 Berlin
Tel.: +49 (30) 93 02 23 19
www.falken-grundschule.de
sekretariat@falken-gs.schule.berlin.de

Gretel-Bergmann-Gemeinschaftsschule E7
Liebensteiner Straße 24, 12689 Berlin
Tel.: +49 (30) 93 27 177
www.gretel-bergmann-gems.de
gb-gems@mail.de

Marcana-Schule F5
Flämingerstraße 16-18, 12689 Berlin
Tel.: +49 (30) 93 66 870
www.marcana-schule.de
marcanaschule@t-online.de

Selma-Lagerlöf-Grundschule G4-H4
Wörlitzer Straße 31, 12689 Berlin
Tel.: +49 (30) 93 09 544
www.slgs.de
slagerloefg@aol.com

Schule am grünen Stadtrand F3
Geraer Ring 54, 12689 Berlin
Tel.: +49 (30) 93 66 80 90
www.schule-am-gruenen-stadtrand.de
Sekretariat@10G34.schule.berlin.de

Wenn Du „In Not bist ...“

... dann kannst Du eine der hier genannten Telefonnummern anrufen.

Polizei-Notruf **110**
Notruf von Feuerwehr und Rettungswagen **112**
Kindernotdienst **610061**
Mädchennotdienst **610063**
Hotline Kinderschutz **610066**
Die „Nummer gegen Kummer“
bundesweites Kinder- und Jugendtelefon
(montags – samstags von 14–20 Uhr,
anonym und kostenlos)

0800/1110333