





Zeichenerklärung

Planung

 Baumaßnahme

Gebiete und Flächen

-  Wohnbaufläche
-  gemischte Baufläche
-  Sonderbaufläche



Schutzgebiete

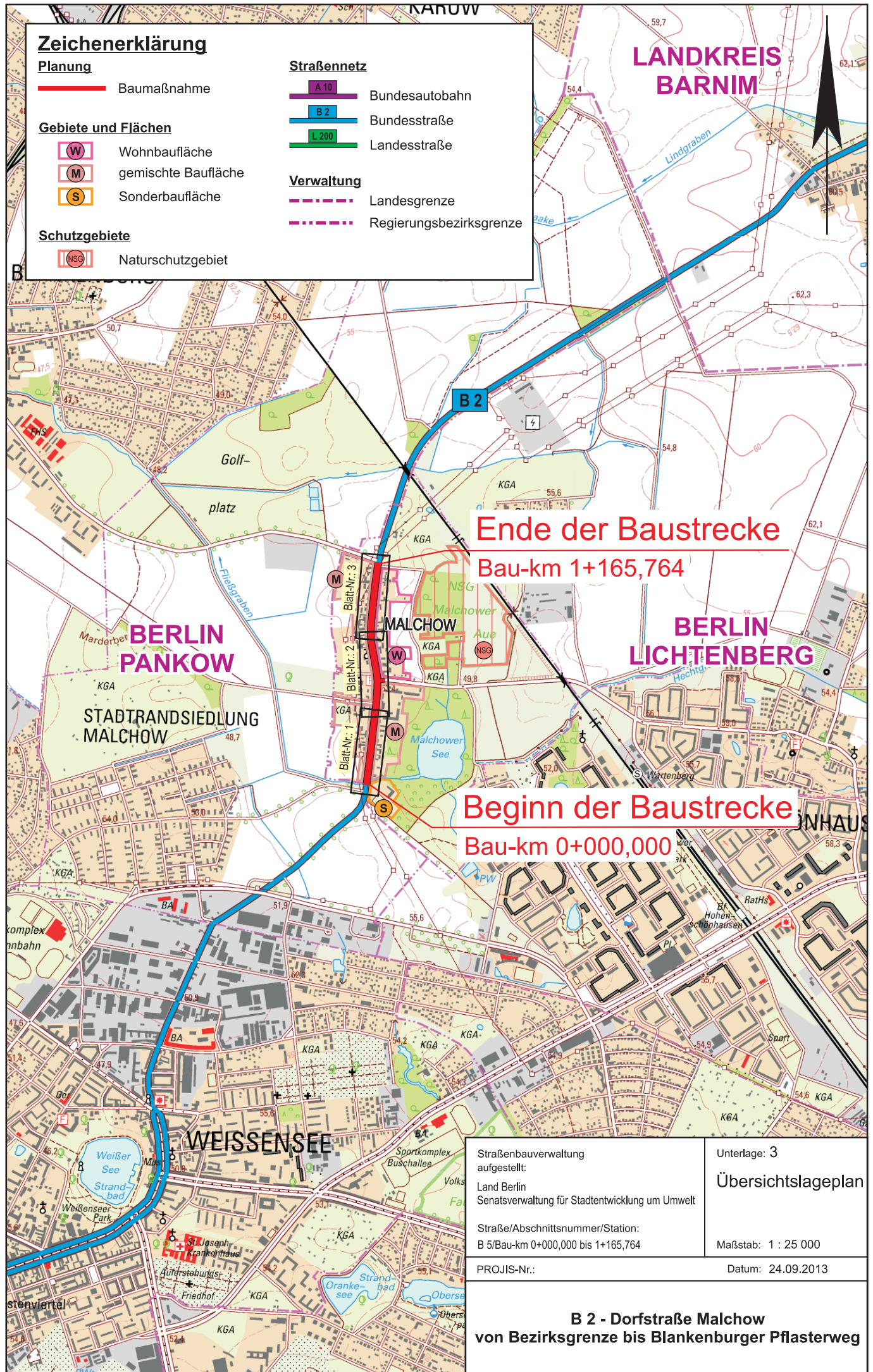
 Naturschutzgebiet

Straßennetz

-  Bundesautobahn
-  Bundesstraße
-  Landesstraße

Verwaltung

-  Landesgrenze
-  Regierungsbezirksgrenze



Ende der Baustrecke
Bau-km 1+165,764

Beginn der Baustrecke
Bau-km 0+000,00

Straßenbauverwaltung aufgestellt: Land Berlin Senatsverwaltung für Stadtentwicklung um Umwelt	Unterlage: 3 Übersichtslageplan Maßstab: 1 : 25 000
Straße/Abschnittsnummer/Station: B 5/Bau-km 0+000,000 bis 1+165,764	Datum: 24.09.2013

B 2 - Dorfstraße Malchow
von Bezirksgrenze bis Blankenburger Pflasterweg