

































Allgemeine Hinweise zur Luftbildauswertung (LBA)

Bei der Auswertung von Luftbildern aus der Zeit des Zweiten Weltkrieges ist mit einer Lageungenauigkeit der ermittelten Merkmale / Anhaltspunkte von mind. 1 – 3 m zu rechnen! Auf größere Lageungenauigkeiten wird gesondert hingewiesen. An die Antragsfläche angrenzende Merkmale / Anhaltspunkte werden aus Sicherheitsgründen innerhalb eines Saums von mind. 15 Metern dargestellt. Dieser Saum ergibt sich aus der Summe von zu erwartenden Lageungenauigkeiten von Merkmalen / Anhaltspunkten und dem Wirkungsbereich von Bodeneingriffen durch Baumaßnahmen (Erschütterungen ausgenommen). Aus arbeitsorganisatorischen Gründen können keine über die Aktenlage hinausgehenden Koordinaten von Merkmalen / Anhaltspunkten zur Verfügung gestellt werden. Eine antragsbezogene Darstellung der LBA wird grundsätzlich als Ausschnitt aus einer bestehenden LBA für ein deutlich größeres Untersuchungsgebiet entwickelt. Im Kurzbericht genannte Erschwernisse beziehen sich auf das vorgenannte größere Untersuchungsgebiet. Es ist möglich, dass die genannten Erschwernisse nicht oder nur teilweise auf die Antragsfläche zutreffen.

<u>Punkt-Merkmale sind grundsätzlich lagegenau, aber nur symbolisch dargestellt. Ausnahme: Bombentrichter (durchschnittl. Durchmesser 8m).</u>	
	Bombentrichter
	Bombenblindgängerefundort (genaue Lage bekannt)
	Bombenblindgängerefundort (genaue Lage unbekannt)
	Bombenblindgängerverdachtspunkt
	Bombenblindgängerverdachtspunkt (verworfen)
	Erdloch
	Flakstellung
	Munitionslager
	Militärisches Objekt (klein)
	Deckung
	Sonstiger Punkt
	realer Durchmesser ca. 1 bis 3m
	nach Überprüfung Stand Technik (LBA oder Maßnahme vor Ort)
	Vertiefung unbekannter Herkunft, realer Durchmesser ca. 1 bis 3m
	kleine Schutzeinrichtung (offen oder geschlossen)
	mit Erläuterung

<u>Linien-Merkmale sind lagegenau dargestellt, die Breite nur symbolisch.</u>	
	Straßensperre
	Panzergraben
	Graben (tlw. trocken)
	Splittergraben
	reale Breite ca. 4m
	reale Breite ca. 3m
	reale Breite ca. 2m

<u>Flächen-Merkmale sind lagegenau und in realer Größe dargestellt.</u>	
	Antragsfläche
	Sonstige Fläche
	Archivalienbefund
	Militärisches Gebäude
	Baracke
	Baracke, rückgebaut
	Bunker
	Milit. Einrichtung
	Löschteich
	Löschteich, ebenerdig
	Bauwerksschaden
	Einschränkung der LBA
	Altbebauung
	Historische Topographie
	Uferlinie 1945
Landgewinn / Landverlust	
	Land 1945 - aktuell Wasser
	Wasser 1945 - aktuell Land
	mit Erläuterung
	mit Erläuterung
	mit Erläuterung
	nach dem Krieg meist verfüllte Vertiefung
	transportabler Löschteich, ohne Bodeneingriff
	zerstörtes bzw. beschädigtes Gebäude
	z.B. Vegetation
	offensichtlich unbeschädigtes, nach dem Krieg beseitigtes Gebäude
	z.B. Lagerplatz, Kleingartenanlagen etc.