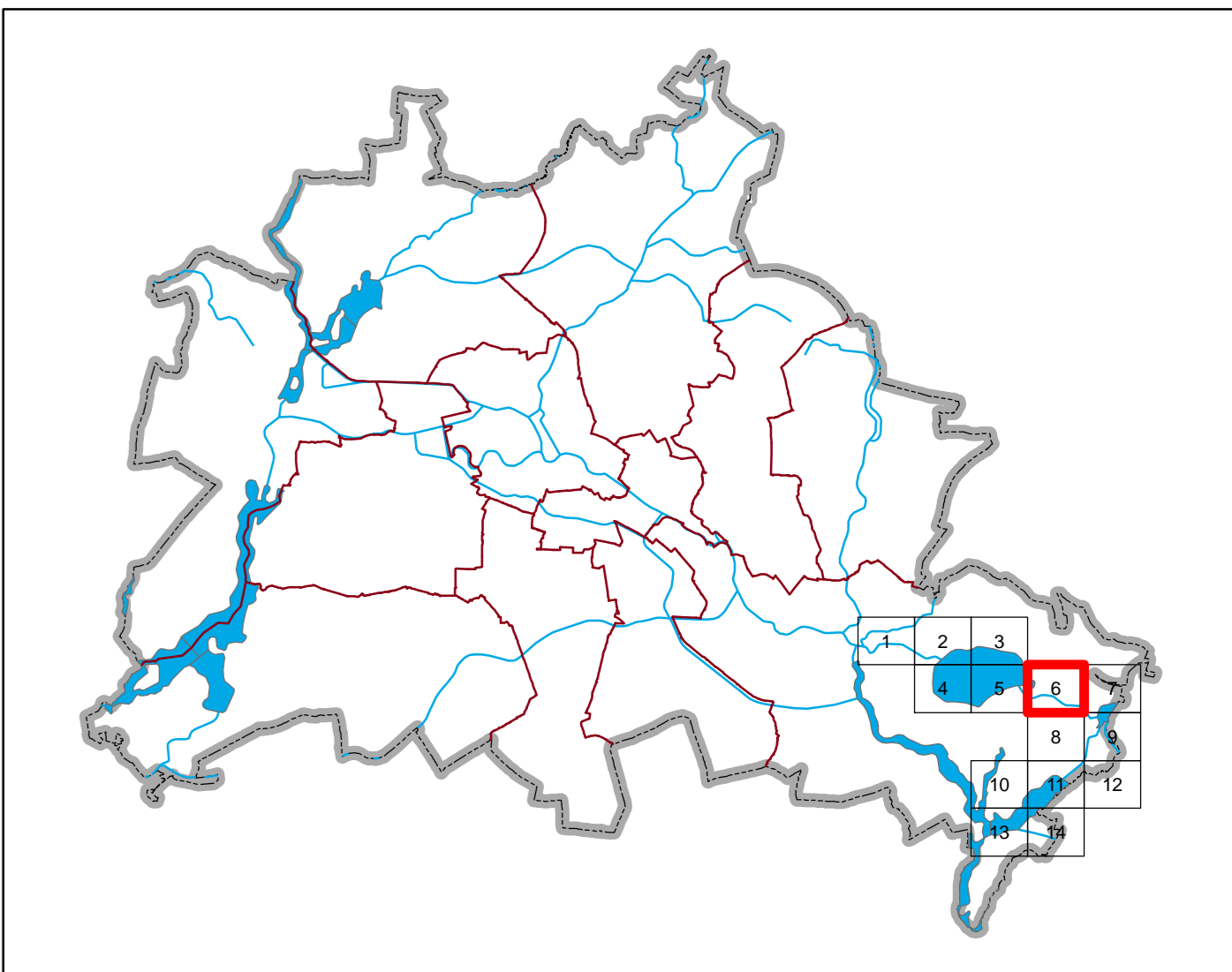


Konzeption: Senatsverwaltung für Umwelt, Verkehr und Klimaschutz
 Referat Wasserrecht, Wasserwirtschaft und Geologie
 Datengrundlage: ATKIS® DGM (2m-Rasterweite), Pegelzotrehen
 Internet-Adresse: <https://www.berlin.de/senv/uk/>

Blattübersicht



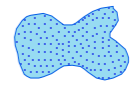



Senatsverwaltung für Umwelt, Verkehr und Klimaschutz | **berlin** Berlin

Überschwemmungsgebiet Muggelspree/Gosener Wiesen

Blatt 6 von 14

Anlage zur Verordnung zur Festsetzung des Überschwemmungsgebietes Muggelspree und Gosener Wiesen (Überschwemmungsgebietsverordnung Muggelspree/Gosener Wiesen) vom 23. Oktober 2018 (GVBl. S. 661)

Zeichenerklärung

-  Überschwemmungsgebiet Muggelspree/Gosener Wiesen
-  Höhenlinie der Wasserspiegellage (m über NHN)
-  Gewässer
-  Landesgrenze

