
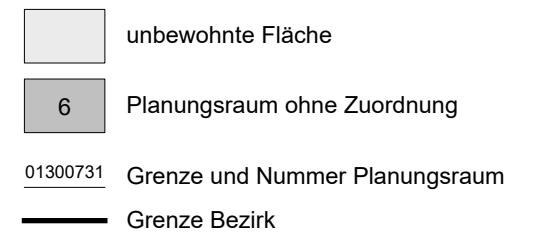
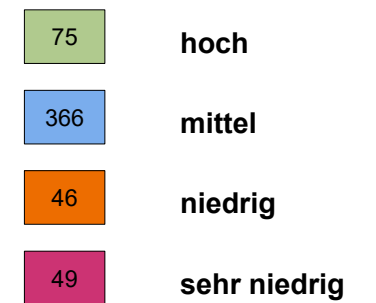




# Status-Index 2021

Zusammenführung von 3 Status-Indikatoren zur sozialen und wirtschaftlichen Situation der Einwohnerinnen und Einwohner am 31.12.2020 in den Planungsräumen (542 PLR) zum Status-Index, Unterteilung in 4 Klassen (Wert in Kästchen: Anzahl der PLR)



Datenquelle: Amt für Statistik BB, Senatsverwaltung für Integration, Arbeit und Soziales  
Datenstand: 31.12.2020, LOR 12/2021

Datenbearbeitung: HCU Hamburg

Kartografie: 01/2022, SenSBW I A 14

© Senatsverwaltung für Stadtentwicklung, Bauen und Wohnen  
Referat I A, Stadtentwicklungsplanung

